



Secretaria de Meio Ambiente e Desenvolvimento Sustentável - SEMAD
Centro de Informações Meteorológicas e Hidrológicas do Estado de Goiás - CIMEHGO
Sala de Situação de Monitoramento de Riscos e Desastres Naturais

Boletim nº: 0051

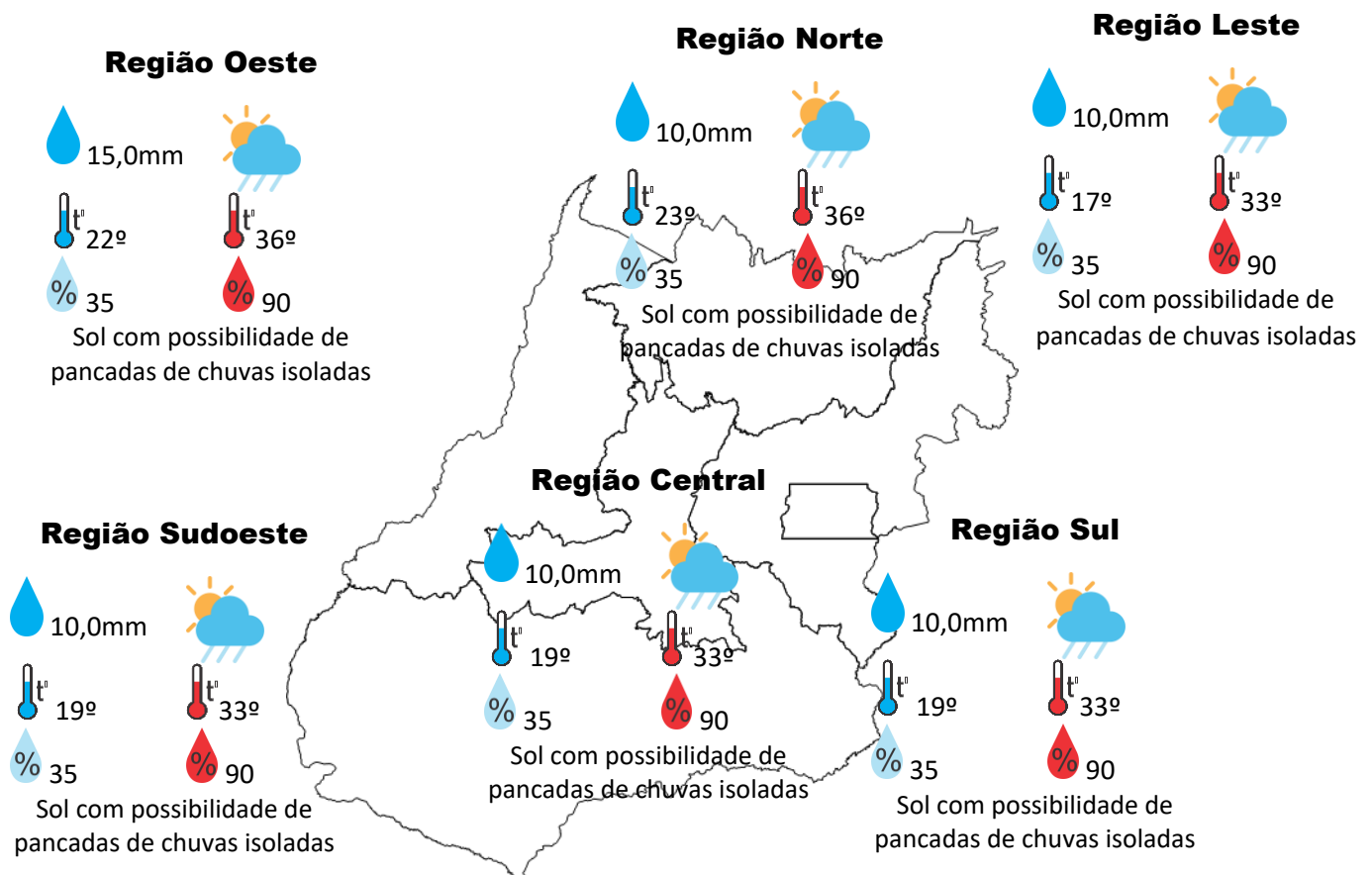
Elaborado na data: 28/02/2023

Previsão para data: 01/03/2023

Informações do Tempo para o Estado

Quarta-feira um sistema de alta pressão localizado na altura do estado de Minas Gerais, vai influenciar as condições do tempo em nosso estado dificultando a formação de nuvens de chuva, mas em algumas localidades em decorrência da combinação calor e umidade, ainda poderemos ter pancadas de chuvas isoladas “típicas de verão”, que podem vir acompanhadas de rajadas de vento e raios.

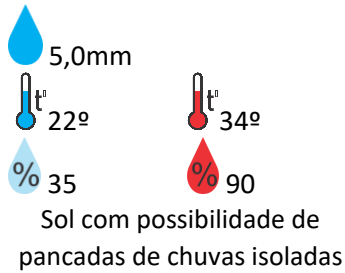
Capital: Variação de nebulosidade, sol e pancadas de chuvas, temperatura máxima podendo chegar aos 32°C e umidade relativa do ar variando entre 35% a 90%, o nascer do sol será às 06:16hs e o pôr do sol às 18:42hs.



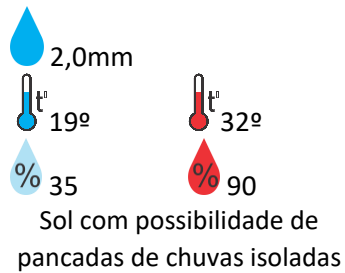


Previsão para alguns municípios:

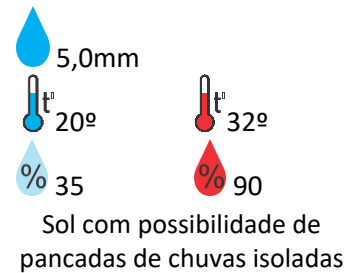
Porangatu



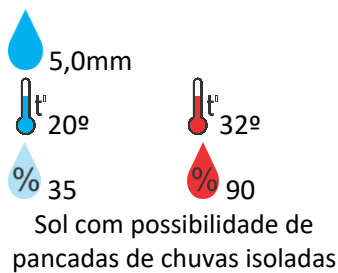
Catalão



Jataí



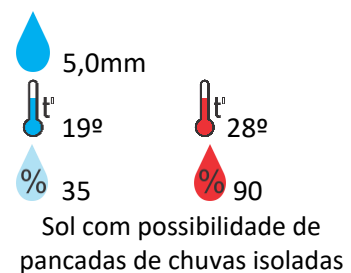
Rio Verde



Luziânia



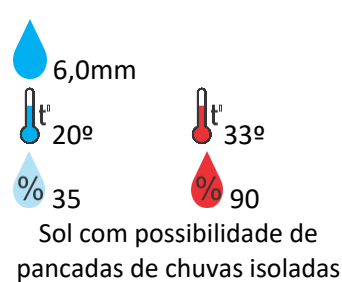
Anápolis



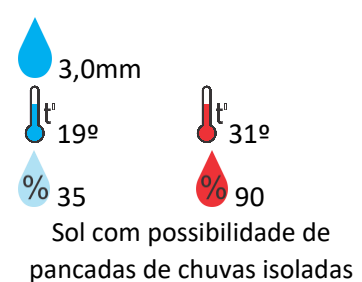
Goiânia



Itumbiara



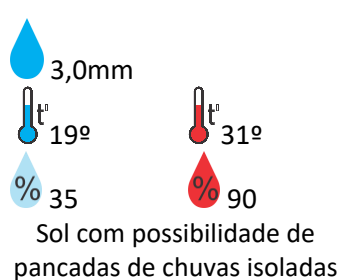
Ouvidor



Goiandira



Três Ranchos



Cumari



Secretaria de Estado de Meio Ambiente e Desenvolvimento Sustentável - SEMAD

11ª avenida, N° 1.272, Setor Leste Universitário - CEP: 74.605-060 - Goiânia/GO - fone: (62) 3265-1392 – 3265-1361

Visite: <https://www.meioambiente.go.gov.br/cimehgo> ou <https://www.cimehgo.meioambiente.go.gov.br/>



Ipameri



Nova Aurora



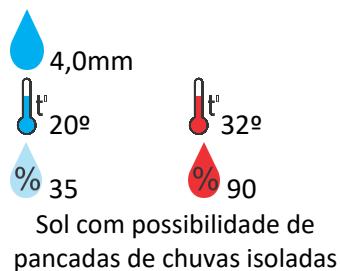
Formosa



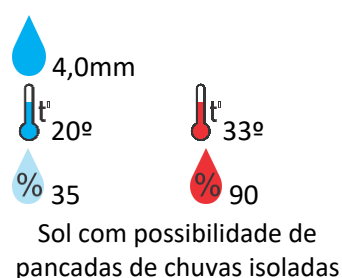
Cristalina



Santa Helena



Ceres



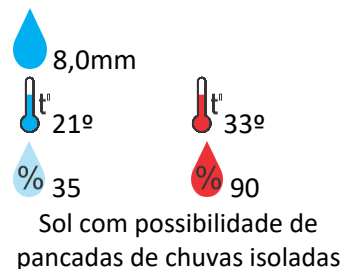
Goianésia



Davinópolis



Rubiataba



Flores de Goiás



Itaberaí



Minaçu



OBS: As informações contidas nesse boletim do tempo levam em consideração dados das variáveis meteorológicas previstas por modelos meteorológicos e análise de imagens de satélite do dia 28/02/2023 às 07:00 horas